

Wetterdaten von Wittmund - Abens

Meßort: Abenser Hamrlich 16, 26409 Wittmund

Internet: <https://www.abens-wetter.de>

Höhe 3 m ü. NHN

ReH-Stations-Nr.: 1021

Monat : Dezember

Jahr: 2024

Parameter	Angaben in	Wert	Abweichungen	Tag	Prozent	Normal
Temperatur:						
Monatsmittel	°C	5,6	1,5	X	X	4,1
absolutes Maximum	°C	12,2	X	18.	X	X
mittleres Maximum	°C	7,4	x	X	X	0,0
absolutes Minimum	°C	-0,7	x	28.	X	X
mittleres Minimum	°C	3,6	x	X	X	0,0
absolutes Minimum am Boden (5 cm)	°C		X	#NV	X	X
Besondere Tage:						
heiße Tage max. >= 30°C	Tage	0	x	X	X	0
Sommertage max. >= 25°C	Tage	0	x	X	X	0
Bodenfrost min. 5 cm < 0°C	Tage		x	X	X	x
Frosttage min. < 0°C	Tage	4	x	X	X	0
Eistage max. < 0°C	Tage	0	x	X	X	0
Bewölkung:						
Monatsmittel	Achtel		X	X	X	X
heitere Tage (Tagesdurchs. < 1,6/8)	Tage		X	X	X	X
trübe Tage (Tagesdurchs. > 6,4/8)	Tage		X	X	X	X
Zahl der Tage mit						
Regen >= 0,1 mm	Tage	20	X	X	X	X
Schneefall >= 0,1 mm	Tage		X	X	X	X
Schnee/Regen gemischt >= 0,1mm	Tage		X	X	X	X
Gewitter	Tage		X	X	X	X
Nebel	Tage		X	X	X	X
Wind >= 6 Bft	Tage	14	X	X	X	X
Sturm >= 8 Bft	Tage	0	X	X	X	X
Niederschlag:						
Monatsniederschlag	mm	85,0	0,9	X	101	84,1
Tageshöchstniederschlag	mm	19,4	X	22.	X	X
Tage mit >= 0,1 mm	Tage	20	X	X	X	X
Tage mit >= 1,0 mm	Tage	13	X	X	X	X
Tage mit >= 5,0 mm	Tage	4	X	X	X	X
Tage mit >= 10,0 mm	Tage	4	X	X	X	X
Schnee:						
Tage mit geschlossener Schneedecke	Tage		X	X	X	X
maximale Schneehöhe	cm		X	#NV	X	X
Wind						
Höchste Windgeschwindigkeit	m/sec	17,4	X	19.	X	X
Höchste Windgeschwindigkeit	km/h	62,8	X	X	X	X
Höchste Windgeschwindigkeit	Knoten	34	X	X	X	X
übrige Werte						
Sonnenschein	Stunden		x	X	#DIV/0!	0
Mittel rel. Luftfeuchtigkeit	%	90,7	X	X	X	X
Mittel Luftdruck	hPa	1018,8	X	X	X	X

Witterungsbericht:

Wetter-Monatsdiagramm:

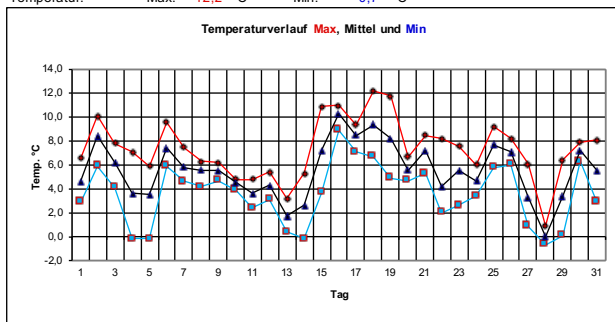
Wittmund - Abens

Dezember

2024



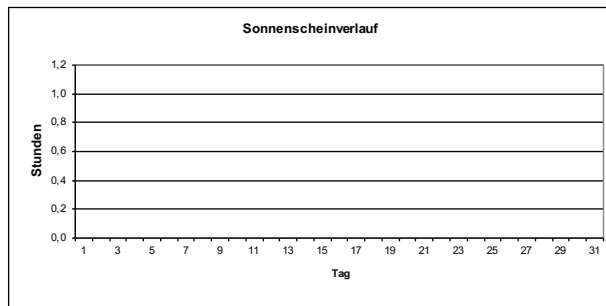
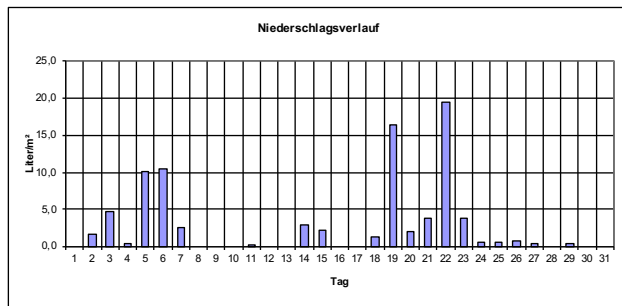
Temperatur: Max: 12,2 °C Min: -0,7 °C



Monatswerte

(mit Abweichung/Prozent vom langjährigen Mittelwert*)
 * Mittelwerte der Jahre 1971-2000

Mittel Temperatur:	5,6 °C	Abweichung:	1,5 K
Sonnenscheindauer:	0,0 h	entspricht:	#### %
Niederschlagshöhe:	85,0 Liter/m²	entspricht:	101 %
Tage mit Bodenfrost:	0	Tage mit Frost:	4
Tage mit Gewitter:	0	Tage mit Dauerfrost:	0
Tage mit Sturm:	0	Sommertage (>25°C):	0
Tage mit Schneedecke:	0	Heißetage (>30°C):	0
Tage mit Nebel:	0	mittleres Maximum:	7,4 °C
Tage mit Niederschlag:	20	mittleres Minimum:	3,6 °C
Höchste Windböe :	63 Km/h	entspricht Windstärke:	7 Bft. am: 19.
Mittel Luftdruck :	1019 hPa	Mittel Luftfeuchte :	91 %



Monat: Dezember 2024

