

Wetterdaten von Wittmund - Abens

Meßort: Abenser Hamrlich 16, 26409 Wittmund

Internet: <https://www.abens-wetter.de>

Höhe 3 m ü. NHN

ReH-Stations-Nr.: 1021

Monat: Juli

Jahr: 2024

Parameter	Angaben in	Wert	Abweichungen	Tag	Prozent	Normal
Temperatur:						
Monatsmittel	°C	17,5	-0,4	X	X	17,9
absolutes Maximum	°C	29,9	X	20.	X	X
mittleres Maximum	°C	22,0	x	X	X	0,0
absolutes Minimum	°C	9,4	x	25.	X	X
mittleres Minimum	°C	13,3	x	X	X	0,0
absolutes Minimum am Boden (5 cm)	°C		X	#NV	X	X
Besondere Tage:						
heiße Tage max. >= 30°C	Tage	0	x	X	X	0
Sommertage max. >= 25°C	Tage	5	x	X	X	0
Bodenfrost min. 5 cm < 0°C	Tage		x	X	X	x
Frosttage min. < 0°C	Tage	0	x	X	X	0
Eistage max. < 0°C	Tage	0	x	X	X	0
Bewölkung:						
Monatsmittel	Achtel		X	X	X	X
heitere Tage (Tagesdurchs. < 1,6/8)	Tage		X	X	X	X
trübe Tage (Tagesdurchs. > 6,4/8)	Tage		X	X	X	X
Zahl der Tage mit						
Regen >= 0,1 mm	Tage	20	X	X	X	X
Schneefall >= 0,1 mm	Tage		X	X	X	X
Schnee/Regen gemischt >= 0,1mm	Tage		X	X	X	X
Gewitter	Tage		X	X	X	X
Nebel	Tage		X	X	X	X
Wind >= 6 Bft	Tage	5	X	X	X	X
Sturm >= 8 Bft	Tage	0	X	X	X	X
Niederschlag:						
Monatsniederschlag	mm	117,2	29,0	X	133	88,2
Tageshöchstniederschlag	mm	34,2	X	12.	X	X
Tage mit >= 0,1 mm	Tage	20	X	X	X	X
Tage mit >= 1,0 mm	Tage	16	X	X	X	X
Tage mit >= 5,0 mm	Tage	6	X	X	X	X
Tage mit >= 10,0 mm	Tage	4	X	X	X	X
Schnee:						
Tage mit geschlossener Schneedecke	Tage		X	X	X	X
maximale Schneehöhe	cm		X	#NV	X	X
Wind						
Höchste Windgeschwindigkeit	m/sec	15,6	X	06.	X	X
Höchste Windgeschwindigkeit	km/h	56,3	X	X	X	X
Höchste Windgeschwindigkeit	Knoten	30	X	X	X	X
übrige Werte						
Sonnenschein	Stunden		x	X	#DIV/0!	0
Mittel rel. Luftfeuchtigkeit	%	80,3	X	X	X	X
Mittel Luftdruck	hPa	1013,8	X	X	X	X

Witterungsbericht:

Monat : 7 Jahr: 2024

Tag	Temperatur °C			Feuchte Mittel (%)	Luftdruck Mittel (hPa)	Nieders. Liter/m ²	Wind km/h			Mittel Richtung	Sonne Stunden	Temp. 5 cm	Temp
	Max	Min	Mittel				Mittel	Max	Zeit				Abw.
01.	18,7	13,3	15,4	83	1013,0	11,8		32,2					0,8
02.	15,5	12,8	14,0	87	1012,2	14,2		29,0					-2,4
03.	16,0	11,1	13,5	82	1008,4	1,0		30,6					-1,9
04.	18,2	11,8	14,8	74	1004,4	4,0		43,5					0,3
05.	20,3	11,8	15,3	80	1006,9	2,4		30,6					2,4
06.	23,2	12,8	17,5	78	1000,7	0,8		56,3					5,3
07.	20,8	11,0	14,5	80	1010,8	5,6		35,4					2,9
08.	20,6	12,2	16,0	79	1017,2	2,0		22,5					2,7
09.	27,2	15,0	20,8	73	1016,1	0,0		41,8					9,3
10.	24,7	15,8	19,9	85	1013,8	5,0		41,8					6,8
11.	22,1	13,7	17,3	81	1016,6	0,0		22,5					4,2
12.	17,7	13,6	15,6	88	1012,1	34,2		35,4					-0,2
13.	19,2	13,3	15,2	91	1008,2	19,0		30,6					1,3
14.	20,6	12,6	16,3	80	1011,2	1,8		33,8					2,7
15.	23,0	13,0	17,4	79	1012,2	0,0		20,9					5,1
16.	23,4	15,9	19,0	79	1009,3	1,0		38,6					5,5
17.	19,8	13,2	16,5	88	1017,7	3,4		27,4					1,9
18.	22,2	11,9	17,5	85	1023,5	0,0		16,1					4,3
19.	27,4	13,8	20,5	78	1020,7	0,0		17,7					9,5
20.	29,9	16,2	23,4	68	1011,8	0,0		29,0					12,0
21.	26,8	18,7	21,9	78	1007,8	1,0		27,4					8,9
22.	21,4	15,9	18,7	78	1014,8	3,6		25,7					3,5
23.	22,2	16,7	18,7	86	1015,2	4,2		24,1					4,3
24.	19,3	11,6	16,7	78	1019,3	0,0		27,4					1,4
25.	22,4	9,4	16,8	77	1014,7	0,6		20,9					4,5
26.	22,3	14,4	18,3	85	1010,1	0,8		29,0					4,4
27.	22,3	12,2	17,6	81	1014,5	0,0		20,9					4,4
28.	20,7	12,9	17,2	81	1023,2	0,8		24,1					2,8
29.	24,1	10,3	17,3	76	1025,0	0,0		20,9					6,2
30.	25,9	13,8	19,7	70	1018,6	0,0		16,1					8,0
31.	22,8	11,8	18,1	82	1016,8	0,0		22,5					4,9

Summen / Mittel / Abweichungen:

Monatsmittel Temp.	:	17,5	Abw.:	-0,4				
Max Tagesmittel	:	23,4	am	20.	Min Tagesmittel	13,5	am	03.
Temperaturmaximum	:	29,9	am	20.	Mittel Max Temp.	22,0	Abw.	x
Temperaturminimum	:	9,4	am	25.	Mittel Min Temp.	13,3	Abw.	x
Erdbodenminimum	:	0,0	am	#NV				
Gesamt Niederschlag	:	117,2	=	133%	Max. Niederschlag	34,2	am	12.
Summe Sonnenschein	:	0,0	=	#DIV/0!	Max Sonne	0,0	am	#NV
Mittel Luftdruck	:	1013,8						
Max Mittel Luftdruck	:	1025,0	am	29.	Min Mittel Luftd.	1000,7	am	06.
Mittel Luftfeuchte	:	80,3						
Max Mittel Luftfeuchte	:	91	am	13.	Min Mittel Luftf.	68	am	20.
Max Wind km/h	:	56,3	am	06.	entspricht Windstärke :	7	Bft.	
Sommertage (Max Tx > 25).....		0	x		Windstärketage 6(> 37 Km/h)			5
Heiße Tage (Max Tx > 30)		0	x		Windstärketage 8(> 62 Km/h)			0
Frosttage (Min Tn < 0)		0	x		Tage mit Bodenfrost			0
Eistage (Max Tx < 0)		0	x					
Tage mit Niederschlag		20	x					
Tage mit Niederschlag > 1 mm		16	x					

Wetter-Monatsdiagramm:

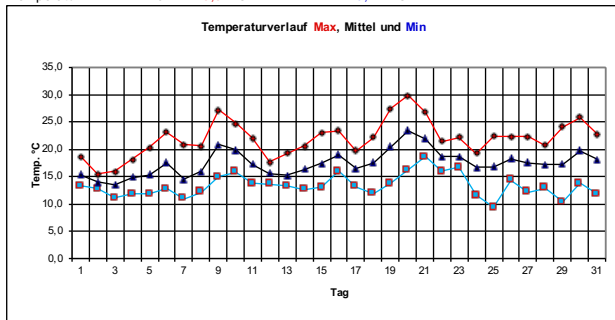
Wittmund - Abens

Juli

2024




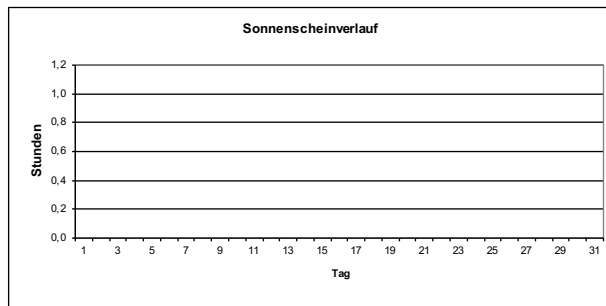
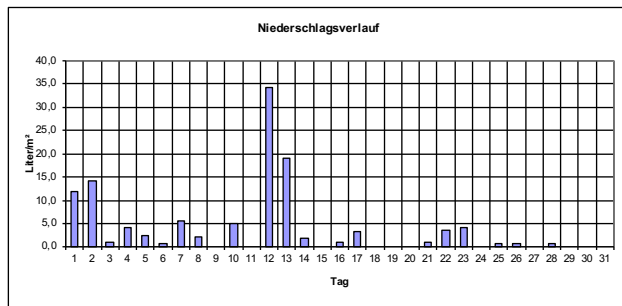
Temperatur: Max: 29,9 °C Min: 9,4 °C



Monatswerte

(mit Abweichung/Prozent vom langjährigen Mittelwert*)
 * Mittelwerte der Jahre 1971-2000

Mittel Temperatur:	17,5 °C	Abweichung:	-0,4 K
Sonnenscheindauer:	0,0 h	entspricht:	#### %
Niederschlagshöhe:	117,2 Liter/m²	entspricht:	133 %
Tage mit Bodenfrost:	0	Tage mit Frost:	0
Tage mit Gewitter:	0	Tage mit Dauerfrost:	0
Tage mit Sturm:	0	Sommertage (>25°C):	5
Tage mit Schneedecke:	0	Heißetage (>30°C):	0
Tage mit Nebel:	0	mittleres Maximum:	22,0 °C
Tage mit Niederschlag:	20	mittleres Minimum:	13,3 °C
Höchste Windböe :	56 Km/h	entspricht Windstärke:	7 Bft. am: 06.
Mittel Luftdruck :	1014 hPa	Mittel Luftfeuchte :	80 %



Monat : Juli 2024

